



Siurana •
Camins
de llegenda

Quan parlem de Siurana parlem de llegendes, d'històries de princeses i guerrers que van veure en aquest poble un indret infranquejable. Avui en dia, els antics camins que la rodegen amaguen fantàstiques rutes a peu per descobrir paisatges espectaculars, muntanyes amb caràcter i racons que respiren màgia.



Oficina de Turisme de Cornudella de Montsant
Comte de Rius, s/n. Cornudella de Montsant
Tel. 977 821 000
www.turismesiurana.org



Siurana
Cornudella de Montsant • Albarca




Cornudella de Montsant

02
CAT



La bellesa dels espais nus

St. Joan del Codolar



*Des de la **Roca Corbatera**, el seu punt culminant, la Serra de Montsant mostra clarament l'austera i bella nuesa que han conservat les seves parets durant molts segles i que fan que aquesta muntanya sigui un veritable tresor. No es casualitat que els cartoixans edificuessin als seus peus la primera cartoixa de la península ibèrica. L'itinerari proposat posa de manifest bona part del caràcter i la bellesa d'aquesta muntanya i suposa la pujada més directa cap al seu cim.*

Ermita de Sant Joan del Codolar, als peus dels cingles de la Serra de Montsant, és el punt de partida del recorregut. L'ermita va ser construïda pels monjos cartoixans a finals del segle XV i ha estat habitada per diversos ermitans. Avui en dia hi viu la Montserrat, una amable i molt discreta ermitana, honorable continuadora de la tradició eremítica de Montsant.



**SANT JOAN DEL CODOLAR.
ROCA CORBATERA. COVA DEL MOLONER.
I TORNADA PEL GR 174 DES DE SANT JOAN**

🕒 Temps: 2 h

📏 Distància: 6 km

📏 Desnivell: 420 m

🌟 Dificultat: ★★★★★

Recomanacions:

Els passos rocósos del Grau dels Tres Esclaons estan molt ben equipats amb graons metàl·lics, però poden resultar una mica aeris per a les persones aprensives. En aquest cas, o si es camina amb nens, és millor pujar i baixar pel grau del Tomaset o camí de Montsant, dit també grau de Montsant, el camí tradicionalment utilitzat per la gent de Cornudella per accedir a la Serra Major. L'aigua ha d'agafar-se a l'ermita.

L'excursió proposada comença a l'ermita de Sant Joan del Codolar. Des de Cornudella s'hi pot arribar en cotxe agafant el vell camí de carro que surt a la vora del cementiri.


S'ha de donar el tomb a l'edifici per la dreta, fins a situar-se a sobre del mateix absis de l'ermita. Justament és aquí d'on surt el pronunciat sender del **1 Grau dels Tres Esclaons**, marcat amb fites de pedra. No es tracta d'un camí sinó més aviat d'un itinerari al més pur estil excursionista d'ascensió a un cim.

Es puja sense miraments, per una de les barrancades, superant tres faixes rocósos amb l'ajuda d'esclaons metàl·lics que fan recordar les vies ferrades. Una vegada s'ha pujat l'últim ressalt del Grau, es continua a la dreta planejant fins trobar **el camí que porta a la roca Corbatera**. **2** Es pot tornar pel mateix lloc o seguir una mica pel capdamunt de la serra Major i anar a buscar la clotada que desemboca a l'entrada del **grau de Sant Joan**.

3 Des d'aquest punt s'agafa un sender que flanqueja per sota de les imponents parets de la roca del Migdia, fins arribar a les planes de la **Cova del Moloner**. **4** Es aquí on es troba la coneguda cova Santa. La primera sala no té un accés complicat, però sempre cal anar amb molt de compte.


En aquesta zona es troben les marques del **GR 174-1** que baixen pel **grau del Tomaset o Camí de Montsant**. Es tracta d'un antic camí de ferradura, i dels importants, malgrat que malauradament presenta alguns trams molt deteriorats.

5 A prop de l'ermita de Sant Joan, al costat del pal indicador, surt el camí (marcat com a GR 174) que permet retornar al punt de sortida.



Roca Corbatera

Sobre els cingles de Cornudella de Montsant trobem la Roca Corbatera, el punt més elevat de la Serra de Montsant, amb una altitud de 1.163 m.



Parc Natural de la Serra de Montsant

La singularitat i la bellesa de la Serra de Montsant fa que sigui un veritable tresor pels senderistes. L'accés a través del que es coneix com a graus, entrades, obre un ampli ventall d'itineraris per visitar llocs històrics, caminar per barrancs i fondalades sorprenents i gaudir de la flora, la fauna i les formacions geològiques de Montsant.

Sant Joan del Codolar

Construïda pels monjos cartoixans a finals del segle XV, rep el nom per les grans roques o "còdols" que l'envolten.